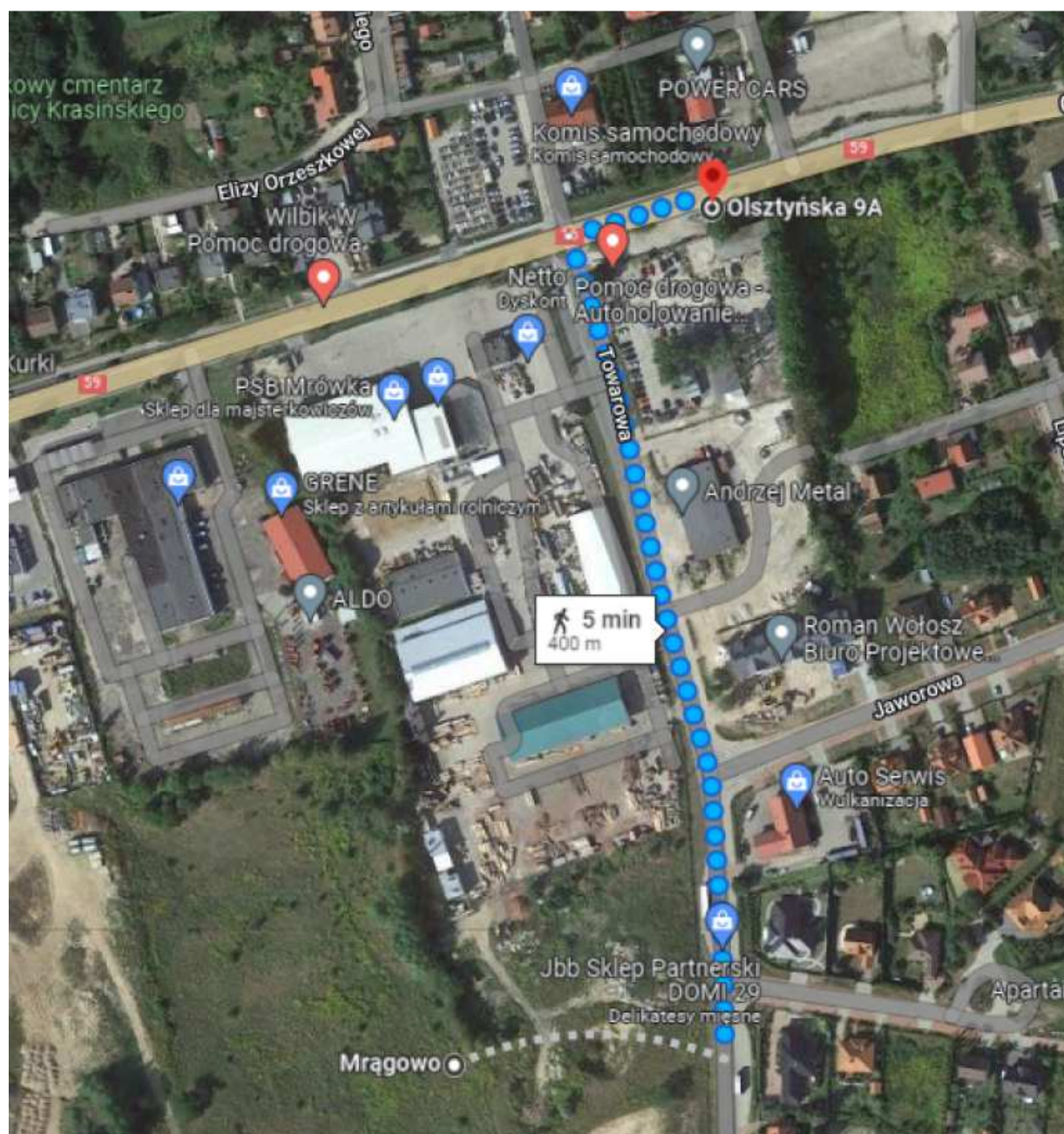


ZAŁĄCZNIK NR 7

do wniosku o podjęcie uchwały o ustaleniu lokalizacji inwestycji mieszkaniowej oraz inwestycji towarzyszącej, dot. budowy czterech budynków mieszkalnych wielorodzinnych wraz z infrastrukturą towarzyszącą na działce 114/4 obręb 3 Miasto Mrągowo przy ul. Towarowej

Opracowanie graficzne obrazujące odległość wnioskowanej inwestycji od przystanku komunikacyjnego w rozumieniu przepisów ustawy z dnia 16 grudnia 2010 r. o publicznym transporcie zbiorowym (t.j. Dz. U. z 2020 r. poz. 1944 ze zm.).



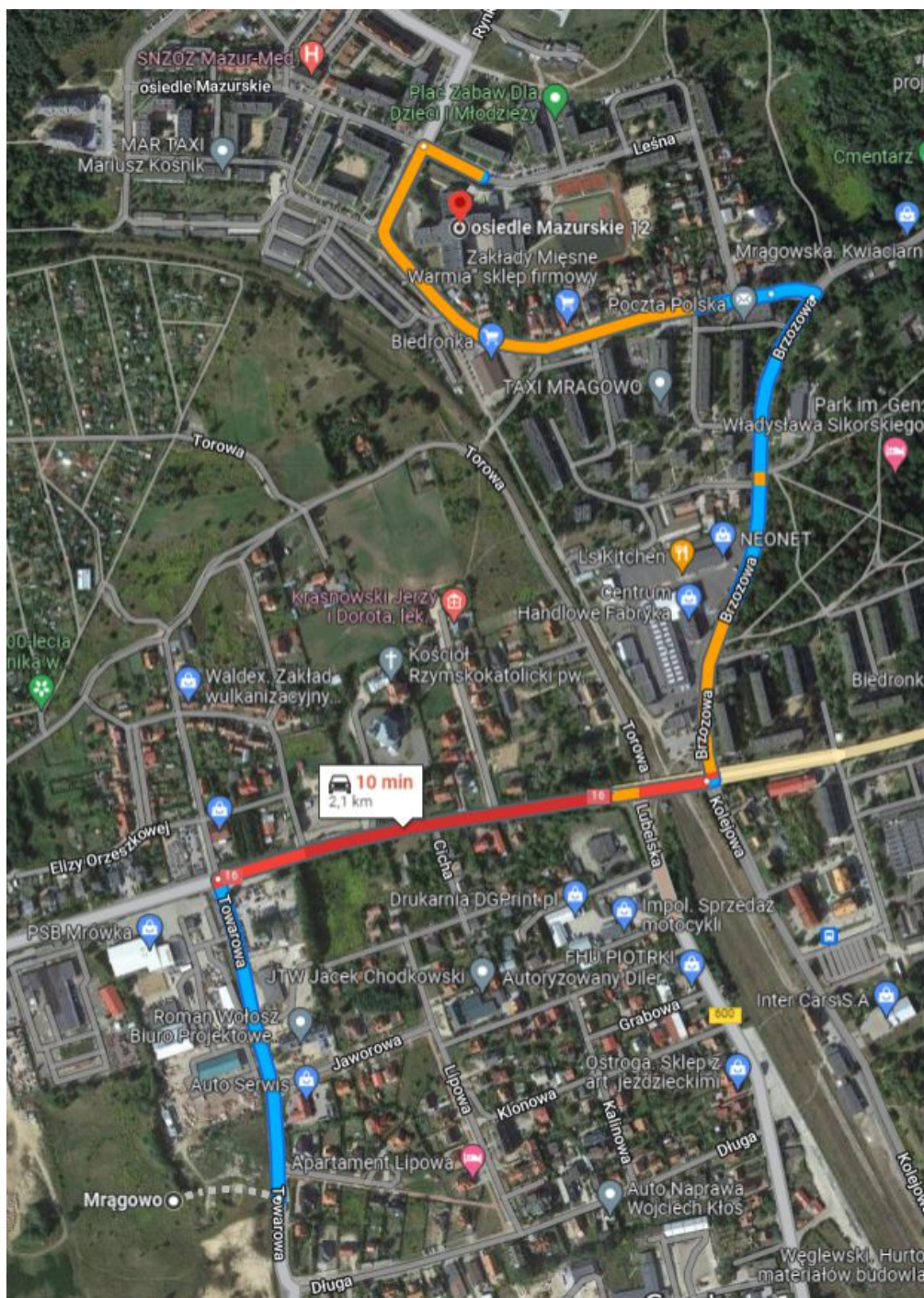
Źródło: serwis internetowy Google Maps, <https://www.google.pl/maps>

ZAŁĄCZNIK NR 8

do wniosku o podjęcie uchwały o ustaleniu lokalizacji inwestycji mieszkaniowej oraz inwestycji towarzyszącej, dot. budowy czterech budynków mieszkalnych wielorodzinnych wraz z infrastrukturą towarzyszącą na działce 114/4 obręb 3 Miasto Mrągowo przy ul. Towarowej

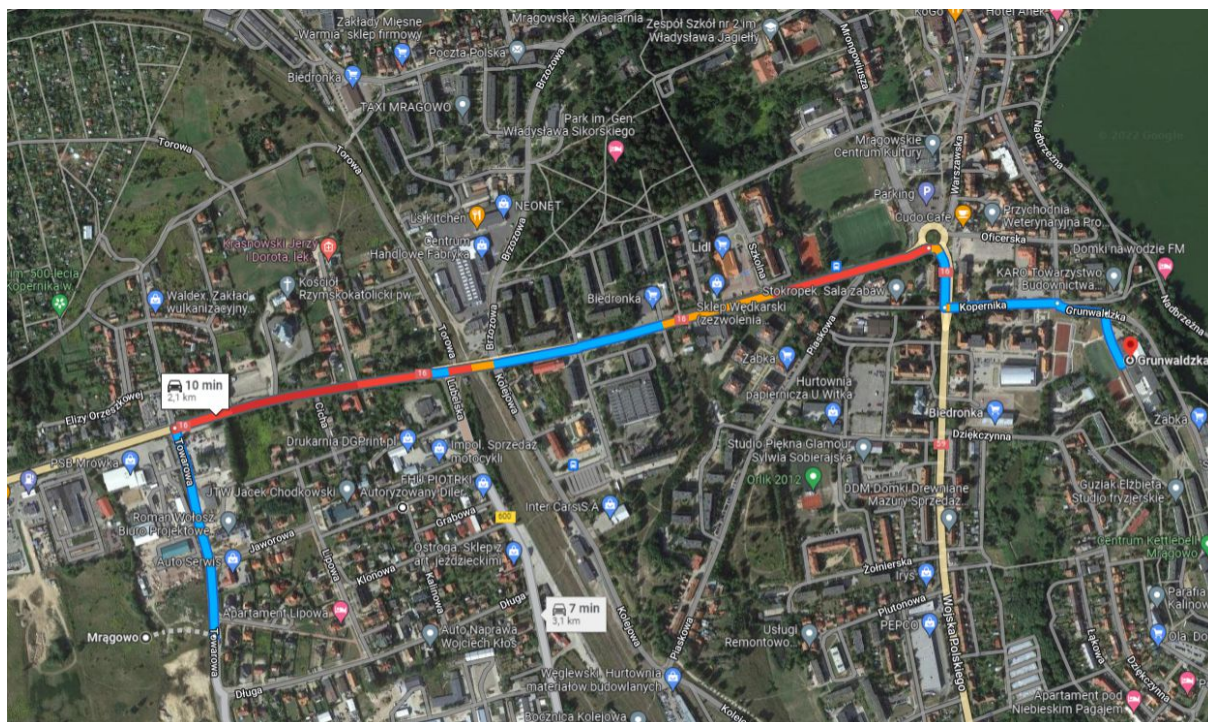
Opracowanie graficzne obrazujące odległość wnioskowanej inwestycji od szkoły podstawowej, która jest w stanie przyjąć 7% planowanej liczby mieszkańców.

Szkoła Podstawowa nr 4 im. Stefana „Grota” Roweckiego, zlokalizowanej na os. Mazurskim 12, 11-700 Mrągowo- odległość od teren inwestycji ok. 2100m



Źródło: serwis internetowy Google Maps, <https://www.google.pl/maps>

Szkoła Podstawowa nr 2 im. Mikołaja Kopernika, zlokalizowanej przy ul. Kopernika 2, 11-700 Mragowo- odległość od teren inwestycji ok. 2100m



Źródło: serwis internetowy Google Maps, <https://www.google.pl/maps>

